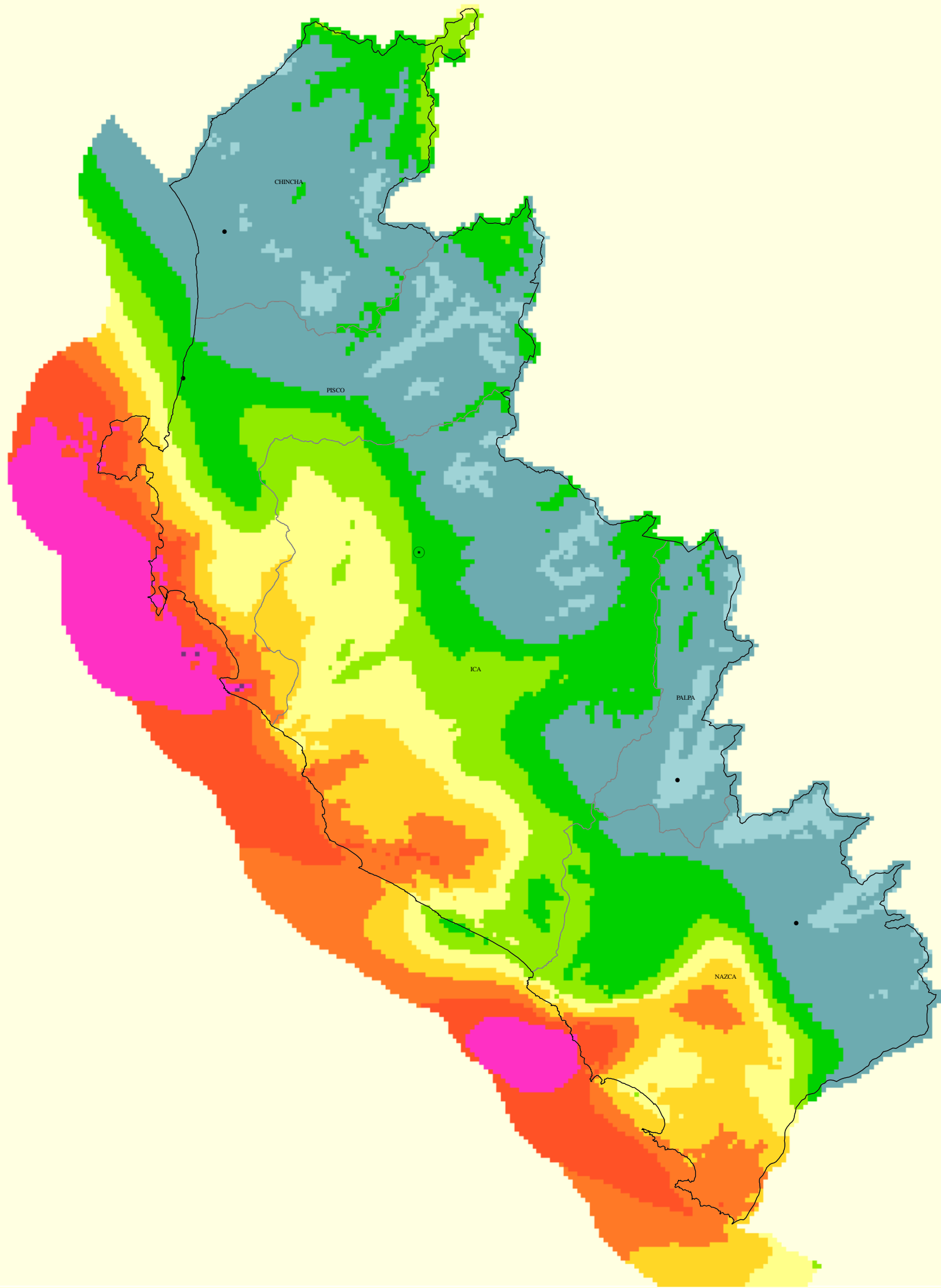


ICA



Viento medio a 80 m

m/s



MINISTERIO DE ENERGÍA Y MINAS
DIRECCIÓN GENERAL DE ELECTRIFICACIÓN RURAL
DIRECCIÓN DE FONDOS CONCURSABLES

ATLAS EÓLICO DEL PERÚ

VIENTO MEDIO ANUAL A 80 m
DEPARTAMENTO DE ICA

LIMA - PERÚ
OCTUBRE DE 2008

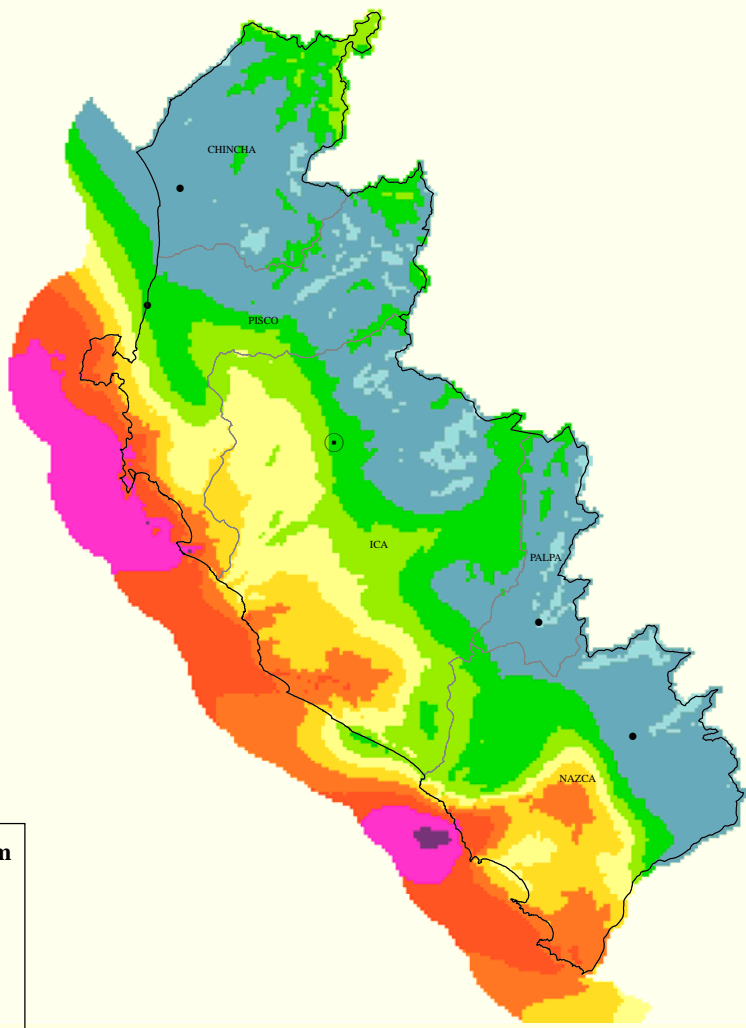


Base cartográfica:
Carta Nacional del Perú, Límites departamentales
Proyección: Geográfica, Datum WGS84

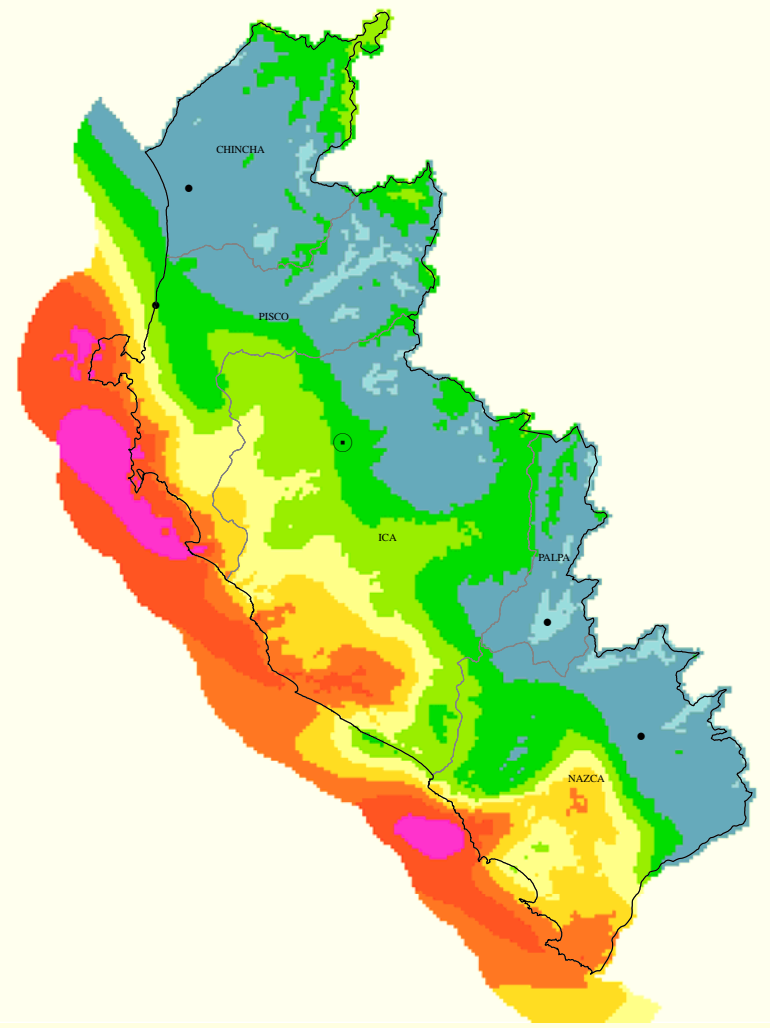
0 5 10 20
Km



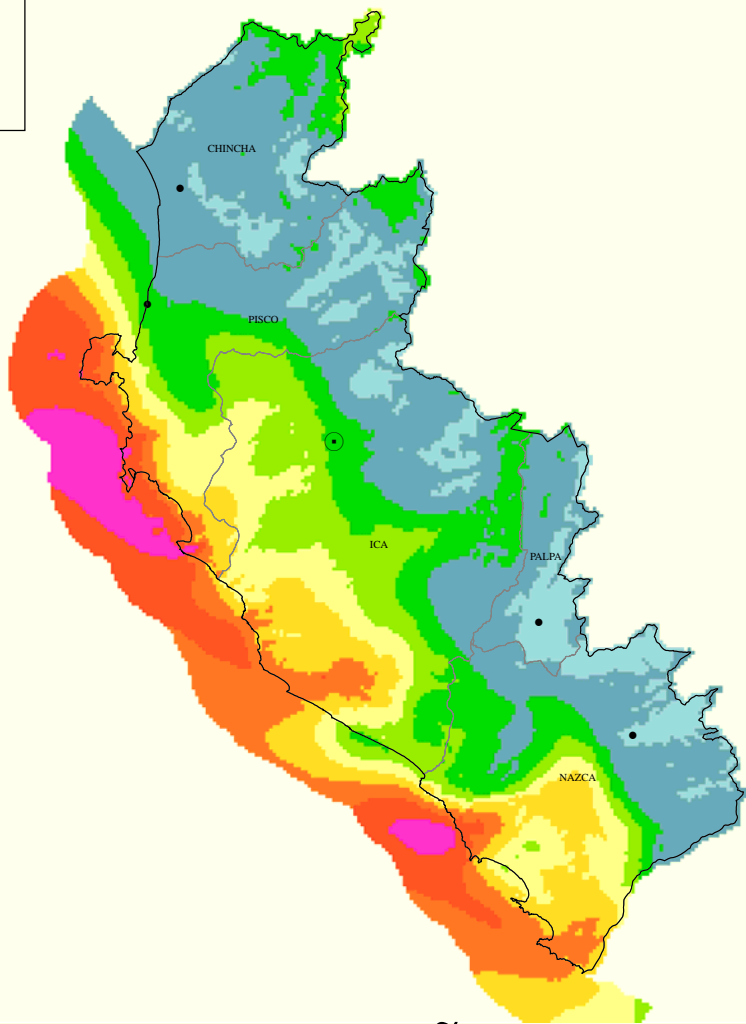
ICA



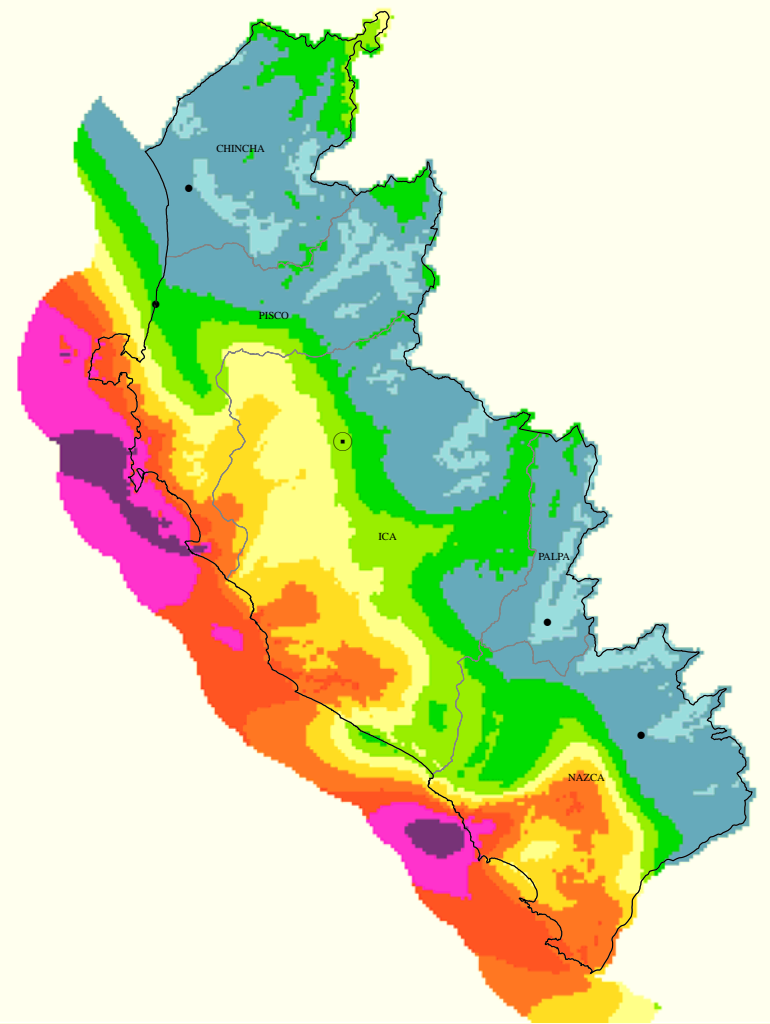
PRIMAVERA




VERANO



OTOÑO



INVIERNO



MINISTERIO DE ENERGÍA Y MINAS
DIRECCIÓN GENERAL DE ELECTRIFICACIÓN RURAL
DIRECCIÓN DE FONDOS CONCURSABLES

ATLAS EÓLICO DEL PERÚ

VIENTO MEDIO ESTACIONAL A 80 m
DEPARTAMENTO DE ICA

LIMA - PERÚ
OCTUBRE DE 2008



Base cartográfica:
Carta Nacional del Perú, Límites departamentales
Proyección: Geográfica, Datum WGS84

