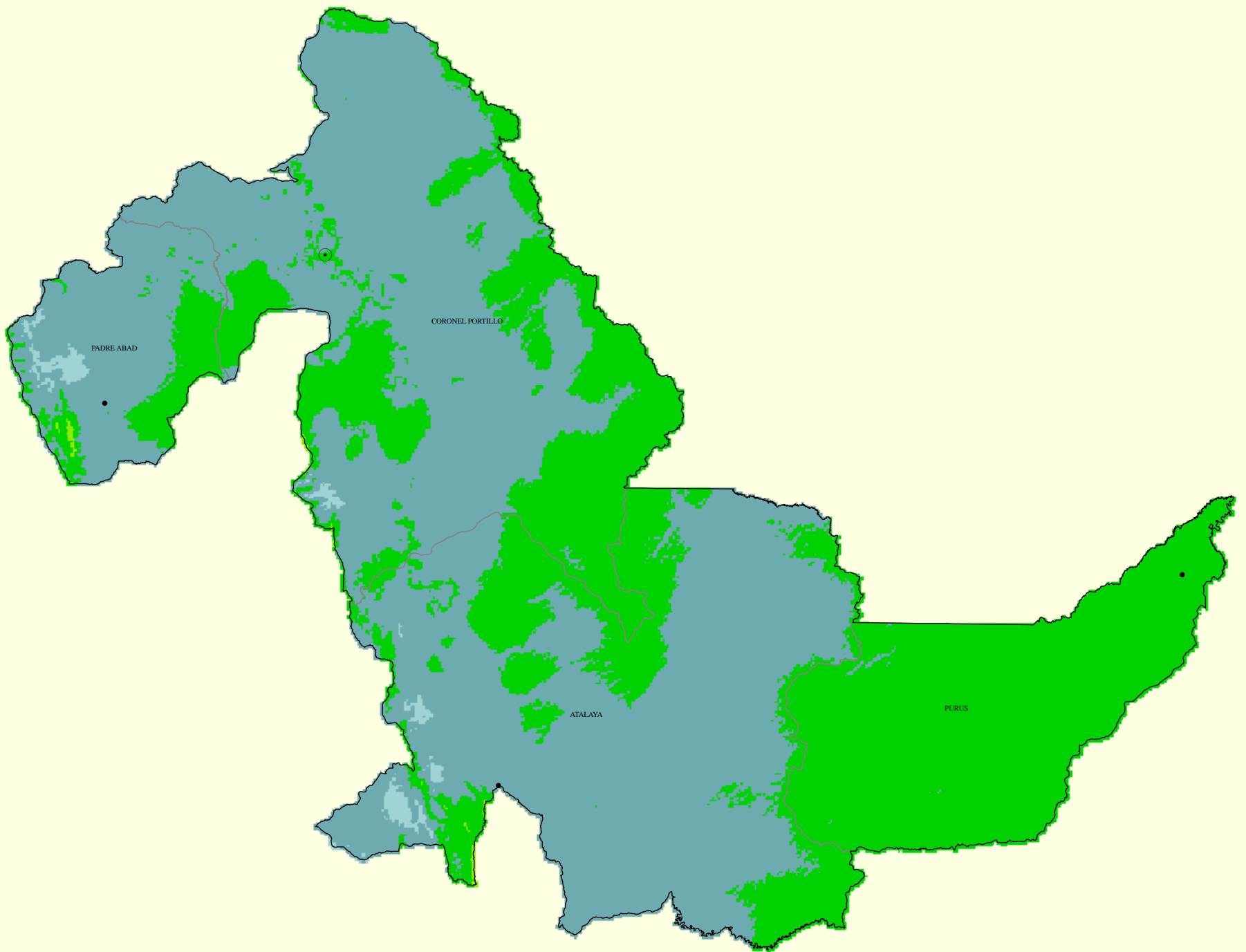


# UCAYALI



## Viento medio a 80 m

m/s



MINISTERIO DE ENERGÍA Y MINAS  
DIRECCIÓN GENERAL DE ELECTRIFICACIÓN RURAL  
DIRECCIÓN DE FONDOS CONCURSABLES


## ATLAS EÓLICO DEL PERÚ

VIENTO MEDIO ANUAL A 80 m  
DEPARTAMENTO DE UCAYALI

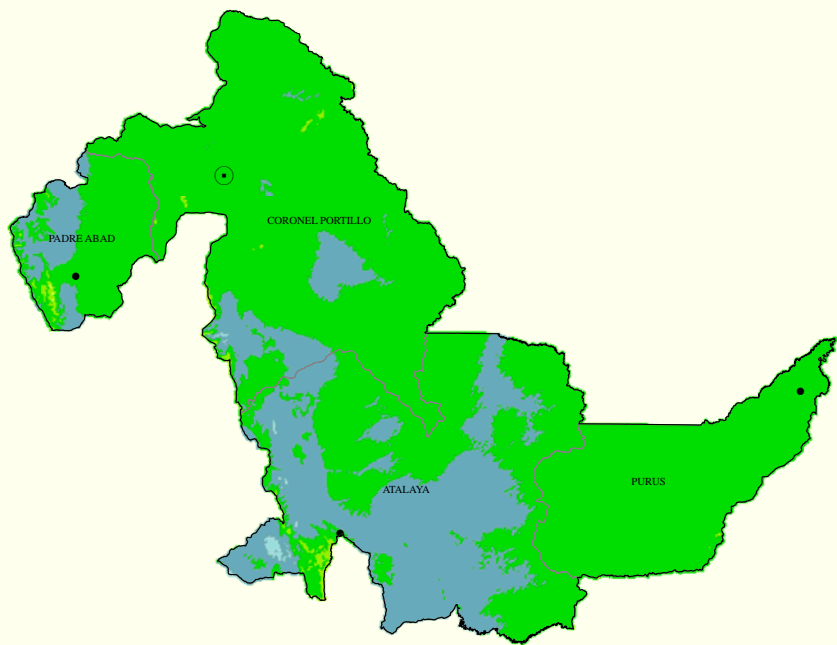
LIMA - PERÚ  
OCTUBRE DE 2008



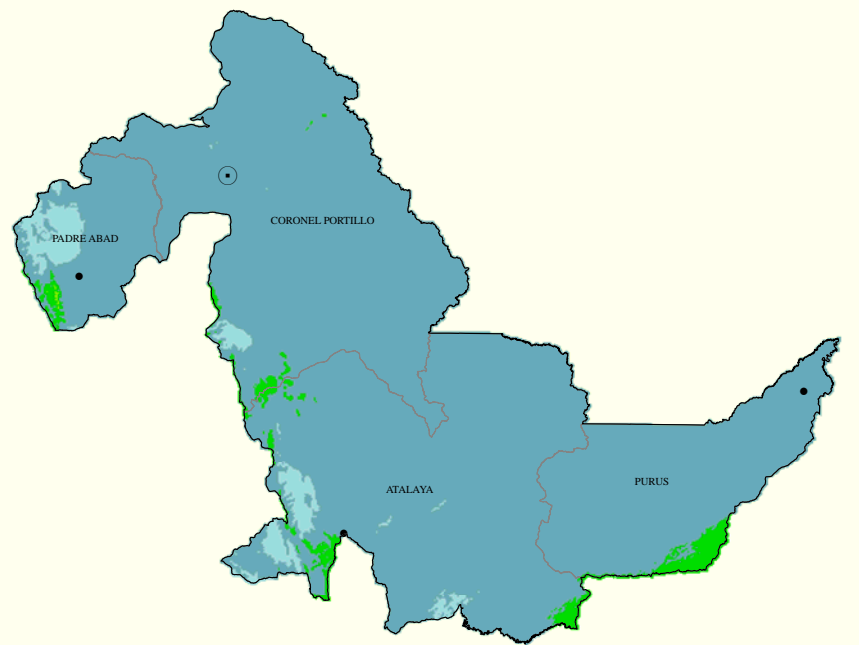
Base cartográfica:  
Carta Nacional del Perú, Límites departamentales  
Proyección: Geográfica, Datum WGS84



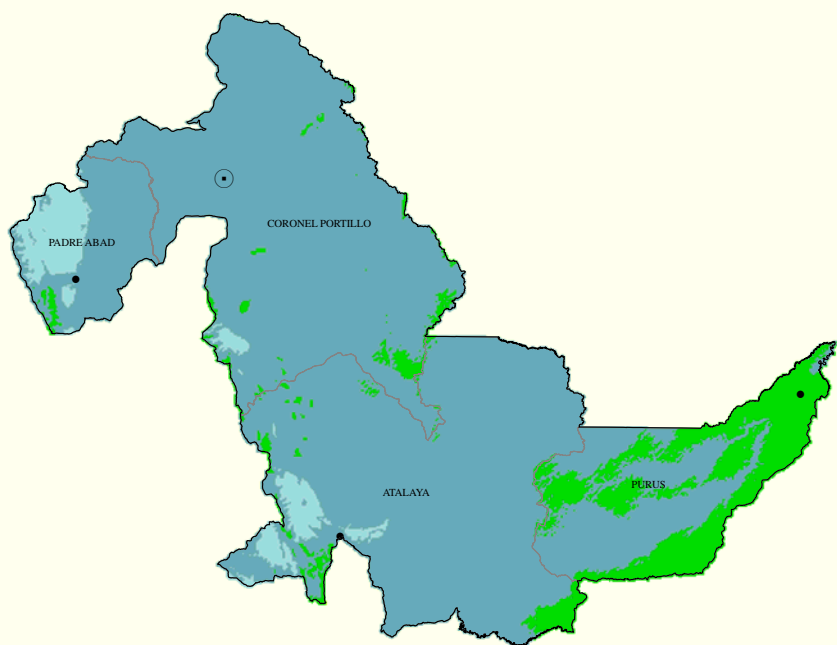
# UCAYALI



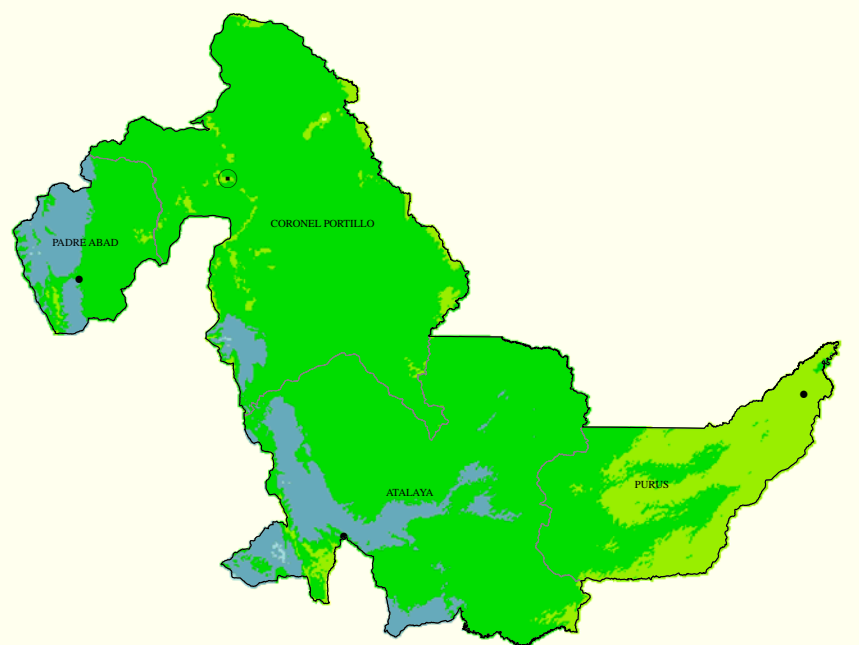
**PRIMAVERA**




**VERANO**



**OTOÑO**



**INVIERNO**



MINISTERIO DE ENERGÍA Y MINAS  
DIRECCIÓN GENERAL DE ELECTRIFICACIÓN RURAL  
DIRECCIÓN DE FONDOS CONCURSABLES

**ATLAS EÓLICO DEL PERÚ**

VIENTO MEDIO ESTACIONAL A 80 m  
DEPARTAMENTO DE UCAYALI

LIMA - PERÚ  
OCTUBRE DE 2008



Base cartográfica:  
Carta Nacional del Perú, Límites departamentales  
Proyección: Geográfica, Datum WGS84

